

El Nuesu País

- Una ventana a las tierras y gentes del País Leonés -

Jasta siempre,



Nº 19
VERANO 2015

Tía Gora

COLECTIVO
CIUDADANOS DEL REINO DE LEÓN

www.ciudadanosdelreinodeleon.com



LEÓN
ZAMORA
SALAMANCA



Región Leonesa, geriátrico de España

Carlos Javier Salgado - Doctor en Ciencia Política - Las Arribes al Día

El pasado domingo, 26 de julio, se ha celebrado el “Día de los Abuelos” y, fruto de ello, me he decidido a escribir esta semana sobre el elevado nivel de envejecimiento con que cuenta nuestra provincia. Y es que Salamanca es una de las provincias más envejecidas de España y, de hecho, se encuentra dentro de las cinco que encabezan este triste ranking, copado por León, Zamora, Salamanca, Orense y Lugo.

Ni que decir tiene que la *tasa de vejez* (el porcentaje de mayores de 65 años sobre la población total) se ha disparado en las tierras salmantinas en los últimos lustros, fruto de la emigración al exterior de nuestros jóvenes. Así, si en 1998 esta tasa era del 21’54% en Salamanca, el padrón de 2015 la sitúa ya en el 25’49%. De esta manera, el progresivo envejecimiento que ha sufrido nuestra provincia ha provocado que nos hallemos en un podio dentro de la autonomía en el que antes no estábamos. En 1998 las provincias más envejecidas de la autonomía eran Soria (26’15%), Zamora (25’97%) y Ávila (24’62%), mientras que, actualmente, este triste honor recae en las tres provincias leonesas: Zamora (29’74%), León (25’77%) y Salamanca (25’49%). En este sentido, resulta curioso que nuestra provincia haya superado en estas dos décadas la tasa de vejez de Soria y Ávila, provincias que no se caracterizan precisamente por su dinamismo económico.

Pero los resultados resultan especialmente interesantes si analizamos la comunidad de Castilla y León en base a sus dos regiones históricas. De este modo, podemos observar que la tasa de vejez que posee la Región Leonesa (26’41%) es mucho mayor que la de Castilla (22’58%), si bien el mayor deterioro en este sentido lo ha sufrido el territorio leonés, que en 1998 poseía una tasa del 22’73%, frente al 20’20% castellano.

Tasa de vejez en León y Castilla

	1998	2015
LEÓN	22’73%	26’41%
CASTILLA	20’20%	22’58%

Fuente: Elaboración a partir de datos del INE (Instituto Nacional de Estadística)
León: León, Salamanca, Zamora. ; Castilla: Ávila, Burgos, Palencia, Segovia, Soria, Valladolid.



No obstante, este declive del antiguo Reino de León no se ciñe exclusivamente a la tasa de vejez, pues si observamos la *tasa de juventud* (la proporción de menores de 15 años sobre el total de población) podemos deducir unas conclusiones prácticamente calcadas. Así, el padrón de 2015 nos dibuja una Región Leonesa con una tasa de juventud (10'89%) mucho menor que la que posee Castilla (12'90%), hecho que resulta paradójico si tenemos en cuenta que en 1998 las tasas leonesa (12'60%) y castellana (12'93%) eran muy similares.

Tasa de juventud en León y Castilla

	1998	2015
LEÓN	12'60%	10'89%
CASTILLA	12'93%	12'90%

Fuente: Elaboración a partir de datos del INE (Instituto Nacional de Estadística)
León: León, Salamanca, Zamora. ; Castilla: Ávila, Burgos, Palencia, Segovia, Soria, Valladolid.

Cabe señalar que en 1998 las regiones que poseían una menor tasa de juventud en España eran Asturias (11'26%) y el País Vasco (12'29%). Sin embargo, el padrón de 2015 nos muestra que en la actualidad el País Leonés es ya la región con peor tasa de España (10'89%), habiendo superado a ambas en falta de jóvenes, seguida por Asturias (10'96%) y Galicia (11'92%) en el ranking, y muy lejos de la media española (15'04%).

Ciñéndonos al ámbito provincial, el índice de Salamanca en 1998 era del 12'88%, siendo actualmente del 11'77%. Entonces Salamanca era la quinta provincia con menos jóvenes de la autonomía y actualmente, es la cuarta. El ranking negativo en este sentido lo encabeza Zamora (9'64%), que no llega ni tan siquiera al 10% de tasa de juventud, seguida de León (10'75%). Salamanca, que en 1998 poseía prácticamente la misma tasa que Valladolid (12'88% para Salamanca y 12'89% para Valladolid), se ha distanciado enormemente de la provincia *pucelana*, y es que el padrón de 2015 mostraba unas amplias diferencias en este sentido entre Salamanca (11'77%) y Valladolid (13'51%), con una proporción de juventud mucho mayor en esta última.



El Nuesu País

En cuanto al partido judicial de Vitigudino, somos la zona más envejecida de la provincia, arrojando una tasa de juventud bajísima (6'25%) y una muy elevada tasa de vejez (38'94%). Son tres los municipios del partido (Cerezal de Peñahorcada, Peralejos de Arriba y Villarmuerto) en los que no hay registrado ningún menor de quince años en el padrón, situándose todos los municipios salvo tres (Barceo, Villar de Samaniego y Vitigudino) por debajo del 10% de la tasa de juventud, y más de la mitad por debajo incluso del 5%. En cuanto a la tasa de vejez, hay nueve municipios por encima del 50%, siendo el caso más extremo el de Cerezal de Peñahorcada, donde del total de empadronados el 75'9% posee más de 65 años. En el lado opuesto, apenas tres municipios consiguen situar su tasa de vejez por debajo del 30%, caso de Vitigudino, que es el municipio más rejuvenecido o, mejor dicho, el menos envejecido del partido judicial.



No debe extrañarnos, por tanto, el hecho de que el conocido como “País Leonés” se haya convertido en la región más envejecida no sólo de España, sino de toda Europa, pues si cruzamos los índices que otorgaba el Eurostat en 2014 con los del INE, podemos observar que el *índice de envejecimiento* (proporción que suponen los mayores de 65 años respecto a los menores de 15) para la Región Leonesa era en 2015 de 242'39%, siendo el peor de todas las regiones europeas, seguido de la italiana Liguria. En España, tras el territorio leonés, las regiones más envejecidas son Asturias y Galicia, casualmente vecinas de la leonesa y que, en el caso gallego, circunscribe su alto envejecimiento a las dos provincias que lindan con la Región Leonesa (Lugo y Orense).



Por otro lado, un amplio envejecimiento también acarrea un alto *índice de dependencia estructural en ancianos* (proporción de mayores de 65 entre el sector de población entre 15 y 65 años) que, en el caso del antiguo Reino de León, era también el más alto de España en 2015, en tanto que se situaba en el 42'12%, muy por encima de Galicia (37'48%) y Asturias (37'01%), que nos seguían en el ranking y, desde luego, por encima del 34'99% que poseía la parte castellana de la autonomía, así como de la media española (27'64%).

Llegados a este punto, es difícil plantear una solución a la falta de juventud que poseemos. Que los leoneses seamos los líderes en envejecimiento no ya de España, sino de toda Europa, es un triste hecho al que hay que intentar ponerle solución cuanto antes. En el ámbito personal debemos empezar por valorar más nuestra tierra, invertir en nuestros pueblos, en la zona, valorar nuestros productos y consumir siempre que podamos aquellos realizados en nuestras comarcas, que son los que dan trabajo a la gente que mantiene vivos nuestros pueblos. Pero, evidentemente, las grandes soluciones solo pueden proceder de esferas más altas. El Plan del Oeste pudo ser un inicio para igualarnos al resto de España en infraestructuras que nos hiciesen más atractivos a la inversión, pero todavía estamos esperando que se implemente, ya que el proyecto se abandonó ante la desidia de los diversos gobiernos centrales y autonómicos que se han sucedido desde que fue planteado, independientemente de su color político.

Por otro lado, los índices socio-económicos vienen indicando que a Salamanca no le ha ido demasiado bien con la actual configuración autonómica. Desconozco si con una autonomía propia de la Región Leonesa nos hubiese ido mejor, aunque ésta conllevaría necesariamente que los funcionarios autonómicos estuviesen íntegramente en estas olvidadas provincias del Oeste, creando consumo y economía en Salamanca, Zamora y León. Este hecho facilitaría en cierta medida poner freno al envejecimiento, pues supondría inyectar a nuestra pirámide poblacional personas en edad laboral que, en muchas ocasiones, poseen hijos o son propensos a tenerlos, lo que reduciría la tasa de vejez y aumentaría la de juventud. En todo caso, parece difícil que en este viejo y envejecido reino, uno de los que dieron carta de naturaleza a España, el león ruja por los propios achaques de la edad.



PAÍS LEONÉS

SALAMANCA • ZAMORA • LEÓN

PATRIMONIO INDUSTRIAL LEONÉS: LA ESTACIÓN DE FERROCARRIL DE BOGAJO

Jorge Martín Herrero, Licenciado en Ciencias Ambientales e Ingeniero Técnico en Obras Públicas



Después de pasar la estación de Villavieja de Yeltes, nos encontramos con la quinta estación de las nueve que aparecen en el tramo español de la línea de ferrocarril “La Fuente de San Esteban – La Fregeneda”. Es la que peor estado de conservación presenta, aunque su clausura se diera al mismo tiempo que el resto de estaciones de la línea, en 1985.



No presenta puerta o ventana alguna. Su tejado no existe actualmente, colapsó hace años, lo cual supuso un incremento de desperfectos en el interior del edificio. Numerosos escombros aparecen en su interior y la maleza invade los alrededores, haciendo incluso intransitable la vía en algunos tramos. En cuanto a las vías del ferrocarril, la vía principal se desdobra, dando lugar a dos carriles. Uno de ellos sepultado bajo sedimentos y vegetación. También rodeado de maleza, pero con el tejado en mejor estado, aparece un almacén – muelle cercano a la vía, al cual se puede acceder por su costado izquierdo.



Almacen - muelle de la estación de ferrocarril de Bogajo

La estación aparece situada a una distancia de 3,4 km del centro urbano del municipio que le da su nombre, Bogajo, que actualmente presenta una población de 144 habitantes (INE 2014).



Las características de la estación de Bogajo son las siguientes:

Estado de Conservación	Pésimo. Abandonada.
Apertura	25 de julio de 1.887
Entorno	Campos de cultivo y ganaderos
Acceso	Carretera DSA-4560 (carretera entre Bogajo y Fuenteliante)
Señalización	No
Altitud	753 m
Instalaciones originales	<ul style="list-style-type: none">• Estación de pasajeros• Muelle cubierto• Dos carriles en paralelo• Aseos

ESPACIOS NATURALES LEONESES: Monumento Natural del Lago de La Baña



Está situado en La Baña, municipio de Encinedo (comarca de La Cabrera). Se trata de un lago encajonado entre las montañas de la Sierra de La Cabrera. Posee una amplia biodiversidad tanto en fauna (lobo, águila real, azor, halcón peregrino, marta, jineta, nutria o zorro entre otras especies) como en flora (roble, abeto, chopo, sauce, tejo, acebo o aliso entre otras especies).



El monumento natural tiene una extensión de 731 hectáreas, abarcando territorio que pertenece exclusivamente al municipio de Encinedo.



EMBALSES LEONESES: El Pelgo



Ubicación: Corullón y Villadecanes

Río: Burbia

Año de construcción: 1925 (fin de las obras)

Altura de la presa: 17'50 metros

Capacidad: 2 hm³

Superficie: 4'25 hectáreas

Potencia instalada: Sin datos.

Pueblos anegados (0).





ARCHIVO DIGITAL LEONÉS

“Que nombren a Unamuno” (extracto)

del Gobierno civil; pero fácilmente pueden desaparecer ambos inconvenientes en estos tiempos de tendencias autonomistas porque no ha de olvidarse que Salamanca pertenece al antiguo reino de León y que con el mismo derecho que Cataluña, Vasconia, Galicia y otras regiones, podemos ordenar y arreglar nuestras casas suprimiendo los muebles que nos estorben y sustituyéndolos por otros de mayor utilidad.

Que el señor Unamuno sea nuestro alcalde y ya lo arreglaremos todo.

Periódico: El Salmantino

Localidad de impresión: Salamanca

Fecha: 20 de Noviembre de 1918

Queso Leonés

Queso Arribes de Salamanca
Queso Zamorano
Queso Azul de Valdeón
Queso de Los Beyos

QUESOS DEL PAÍS LEONÉS

Salamanca
Zamora
León



www.quesoleones.es



IMÁGENES LEONESISTAS: **ABEJERA DE TÁBARA**



Localidad: Abejera de Tábara

Comarca: Tierra de Tábara

Provincia: Zamora





Nuestro pasado en blanco y negro

SALAMANCA

Crecida del río Tormes en 1948



Localidad: Salamanca

Provincia: Salamanca

**COLECTIVO
CIUDADANOS DEL REINO DE LEÓN**

www.ciudadanosdelreinodeleon.com



**LEÓN
ZAMORA
SALAMANCA**

RECETAS LEONESAS

LECHE FRITA



INGREDIENTES (para 6-8 personas)

10 cucharadas de harina (tres de maicena mezcladas)

2 vasos de leche

3 huevos

4 cucharadas de azúcar fina

5 cucharadas de azúcar

1 corteza de limón

1 palito de canela

Aceite

ELABORACIÓN

Diluimos seis cucharadas de harina en la leche fría y, añadiéndole el azúcar normal, la canela y la corteza de limón las echamos en una sartén.

Una vez puesto al fuego deberemos mover continuamente para espesar la masa sin grumos

La presentaremos en una fuente para enfriarse, y debemos dejar una capa de menos de un centímetro.

La masa se corta en cuadritos pequeños del tamaño de una pastilla de arecrem y se meten en otro recipiente donde habremos batido los huevos con tres o cuatro cucharadas de harina.

Una vez hecha y bien batida, extendemos la masa en una fuente para que se enfríe de manera que su grosor no supere 1 cm. Ya fría, la cortamos en cuadrados que pasamos por las tres cucharadas de harina restantes y por los huevos, muy batidos.

Los cuadrados deben de freírse en aceite muy caliente para evitar se desmoronen, hasta que adquieran un color acaramelado, espolvorear con azúcar.

Se puede servir Fría o Caliente.



PRODUCTOS LEONESES

La calidad está en casa





MUNICIPIOS LEONESES DEL MES

LA POLA DE GORDÓN (Gordón)

ABRIL 2015



El municipio de La Pola de Gordón se sitúa al norte del Reino de León, coincidiendo con la comarca de Gordón de la Montaña Central. El municipio de La Pola está formado por diecisiete localidades: Los Barrios, Beberino, Buiza, Cabornera, Ciñera, Geras, Folledo, Huergas, Llombera, Nocedo, Paradilla, Peredilla, La Pola, Santa Lucía, Vega, La Vid, y Villasimpliz. Por su término municipal transcurre la Vía Carisa (prolongación al norte de la Vía de la Plata) y la Ruta de San Salvador (la variante norte del Camino de Santiago que se desvía de León a Oviedo para visitar la capilla de San Salvador).



HISTORIA

Los primeros indicios de presencia humana en Gordón se datan en la época prerromana, atestiguada en los parajes de "el Castro" (en Beberino, localidad donde se hallaron dos necrópolis prerromanas), "La Cueva Feliciano" (en Geras, donde se hallaron utensilios de la II Edad del Hierro) o el castro de "La Moita" (en La Pola). La posterior llegada de los romanos se confirma con la existencia del Puente Tornero (entre Beberino y La Pola), o los restos de calzada romana y un miliario (en la Collada de San Antón, en Buiza).



Más tarde, en la Edad Media, el municipio de La Pola se encontró poblado al menos desde el reinado Alfonso III al iniciarse el siglo X, en el que se documenta la existencia de Huergas, haciéndose lo propio con Villasimpliz en el 932, en el reinado de Ramiro II de León, monarca que convierte a La Pola en el centro político-administrativo de las tierras del Alto Bernesga.



Otras localidades como Buiza recogen su existencia en el 1036 bajo el reinado de Fernando I de León, mientras que La Vid data su primera existencia documentada en el año 1094, hecho que el Cabornera se data en 1152 y en Peredilla en 1203. Más tarde, en 1761 se fundó en Llombera la cofradía de Ntra. Sra. de la Encarnación para el auxilio de los enfermos, mientras que en 1814 en la relación provisional de partidos judiciales, Gordón aparecía como uno de ellos, si bien este hecho no fue confirmado posteriormente. En 1833, con la creación de las actuales provincias, La Pola pasó a formar parte de la provincia de León, dentro de la Región Leonesa. No obstante, el hecho más decisivo para entender la actual estructura del municipio viene con la explotación de la minería de carbón desde mediados del siglo XIX, explotación que se hizo especialmente intensa tras la apertura del tren La Robla-Valmaseda en 1894. Posteriormente, en la Guerra Civil (1936-1939) La Pola de Gordón fue frente de guerra, hecho por el cual se explica la existencia de las trincheras de Gordón.





MONUMENTOS

En cuanto a monumentos, cabe señalar en el municipio los siguientes fuera de los núcleos poblacionales:

-Castillete del Pozo Ibarra. Declarado Bien de Interés Cultural (BIC), y que supone un bello ejemplo de arquitectura industrial minera.

-Calzada romana.

-Trincheras de Gordón. Se sitúan en varios picos, peñas y altos de la zona. Su construcción fue promovida por el Consejo de Asturias y León en la Guerra Civil como línea defensiva respecto a los ejércitos franquistas. De ellas se conservan múltiples trincheras excavadas en zanjas con un trazado en zigzag, parapetos y refugios hechos de piedra y casamatas blindadas con hormigón armado.

El Nuesu País

En cuanto a los monumentos más destacados por localidad cabe destacar los siguientes:

-Los Barrios. Ermita del Barrio de Abajo, del siglo XIV.

-Beberino. Necrópolis, Puente Tornero, iglesia parroquial (s. XVIII)

-Buiza. Cuatro casas blasonadas. Iglesia parroquial. Ermita de la Virgen del Valle (s. XVI)

-Cabornera. Iglesia (s. XVI). Fuente del Fraile.

-Ciñera. Iglesia (finalizada en 1956).

-Geras. Iglesia de San Pedro y ermita del Santo Cristo (XVIII)

-Huergas. Santuario de Ntra. Sra. del Buen Suceso. Iglesia de san Martín (XVIII), ermita de San Mateo en El Millar.

-Llombera. Iglesia de San Pedro, ermita del Santo Cristo de los Remedios.

-Nocedo. Iglesia parroquial

-Paradilla. Iglesia parroquial (románica)


-La Pola. Casas nobiliarias, iglesia parroquial, ayuntamiento

-Vega. Iglesia de Ntra. Sra. de la Vega (s. XVII), puente Las Baleas

-La Vid. Ermita de San Lorenzo o de San Vicente de la Gotera, torre (s. XIV), iglesia de San Juan (ss. XVII-XVIII)

-Villasimpliz. Puente Tuero

-Arquitectura popular. Se trata de edificios de piedra, compactos, de planta rectangular, dos alturas y tejados a dos aguas de teja árabe o pizarra, ocasionalmente con corredores de madera. Asimismo, en algunas localidades del municipio se pueden observar fuentes, abrevaderos y pilones de piedra.




El Nuesu País





PATRIMONIO NATURAL

Debido a su impresionante belleza natural, el municipio de La Pola de Gordón está integrado dentro de la Reserva de la Biosfera del Alto Bernesga. Por su término discurre el río Bernesga, que da nombre a la reserva, estando poblado el término municipal por extensos bosques, entre los que destaca el "Faedo de Ciñera" (declarado en 2007 como "Bosque mejor cuidado" por el Ministerio de Medio Ambiente) o los encinares relictos del valle de Huergas y Llombera, catalogados como Punto de Interés Biológico (PIB). La totalidad del municipio se integra también en el Lugar de Interés Comunitario (LIC) Montaña Central de León, así como en la Red Natura 2000 de la Unión Europea.



Queso Leonés

Queso Arribes de Salamanca
Queso Zamorano
Queso Azul de Valdeón
Queso de Los Beyos

QUESOS DEL PAÍS LEONÉS

Salamanca
Zamora
León



www.quesoleones.es



FIESTAS

Las principales fiestas del municipio son las de La Pola de Gordón, que tienen lugar en el Corpus Christi, fecha en la que también realiza Folledo sus fiestas. Asimismo, cabe destacar las festividades de San Pedro en Beberino (29 de junio), de Nuestra Señora en Buiza (15 de agosto), de San Juan en Villasimpliz (24 de junio), la Fiesta del Faedo en Ciñera (2 de julio), o la Semana Santa de Santa Lucía de Gordón.



CÓMO LLEGAR

Para llegar a La Pola de Gordón podemos hacerlo de la siguiente manera:

-Desde Salamanca/Zamora/León. A través de la Ruta de la Plata (A-66/N-630), debiendo tomar tras León la carretera nacional de la Vía de la Plata (N-630), que nos lleva directamente al municipio. La Pola está a 239 kms de Salamanca, 173 kms de Zamora y 34 kms de León.

-Desde Ponferrada/Astorga. Desde Ponferrada a través de la A-6 (Autovía Madrid-Coruña) hasta Astorga, donde hemos de coger la N-120/AP-71 (Ctra. de León) hasta León y allí la Ruta de la Plata (N-630) que nos lleva a La Pola de Gordón, que se sitúa a 151 kms de Ponferrada y 90 kms de Astorga.

-Desde Villablino. A través de la CL-626, que se convierte en la LE-473 tras cruzar embalse de Barrios, carretera que nos lleva hasta La Pola de Gordón, que se sitúa a 71 kms de la capital lacianiega.

-POR TREN. Tomando el ferrocarril León-Villamanín que posee parada en el municipio.



MUNICIPIOS LEONESES DEL MES

GOLPEJAS (Tierra de Ledesma)

MAYO 2015



Golpejas se sitúa en el centro-sur del Reino de León, dentro de la Tierra de Ledesma.



HISTORIA

La fundación de Golpejas se remonta a la Edad Media, siendo fundado dentro del proceso repoblador llevado a cabo por los reyes de León en la Alta Edad Media, cuando tomó el nombre de "Golpeias de la Torre", del que deriva el actual Golpejas. En la Edad Media, esta localidad quedó encuadrada la localidad dentro de la jurisdicción de Ledesma, desde la creación de su alfoz por parte de Fernando II de León en el siglo XII, así como en su arcedianato. Con la creación de las actuales provincias en 1833, Golpejas quedó integrado en la provincia de Salamanca, dentro de la Región Leonesa. En el siglo XX tuvieron cierta pujanza sus minas de estaño, abiertas a finales de los años sesenta con el nombre "Grupo Minero Golpejas", y que llegaron a emplear a unas cincuenta personas de la zona. No obstante, las minas de Golpejas fueron cerradas en 1988, dentro del proceso de "reconversión" industrial que tuvo a cabo en España en dichos años.

El Nuesu País



MONUMENTOS Y PARAJES DE INTERÉS

-Iglesia Parroquial de San Nicolás de Bari. Data del Siglo XIX, siendo erigida como consecuencia del derrumbamiento de la iglesia románica existente hasta entonces. Este edificio religioso consta de una planta rectangular de una sola nave; a la que años más tarde se le añadió una capilla. En el interior del templo se resalta una bóveda de crucería y dos columnas románicas, una de ellas sostiene el púlpito y la otra sustenta a la tribuna. También en su interior se encuentra un retablo barroco que recoge la figura del patrón de la Iglesia.

-Peña de la Mora. A pocos metros del municipio se encuentra un espléndido paraje en el que se pueden contemplar encinas y robles; posee fama este lugar debido a una leyenda que hace referencia a la “Peña de la Mora”; en dicha elevación existe una cueva y según cuentan una bella mora vivió y que cautiva iba todas las mañanas a peinarse en las aguas del arroyo que pasa junto a la cueva.

-Minas de Golpejas. Resulta interesante tanto visitar los restos de las antiguas instalaciones (desmanteladas en buena parte en 2010) como, sobre todo, la zona de extracción del mineral, situada junto a la carretera de Espino de los Doctores. Esta última zona hace las veces de playa en los días calurosos para sus vecinos, pues el agua de lluvia la ha convertido en una idílica laguna artificial.

-Riviera de Golpejas. Cerca a la localidad por el sur, otorgándole una bella imagen desde la carretera de Vitigudino. En esta riviera pueden observarse varios patos, residentes habituales de la misma.

El Nuesu País





FIESTAS

Golpejas celebra sus fiestas en honor a San Bartolomé, patrón de la localidad cuyos festejos se realizan los días circundantes al 24 de agosto.



CÓMO LLEGAR

Para llegar a Golpejas podemos hacerlo de la siguiente manera:

-Desde Salamanca. A Través de la CL-517 (Ctra. de Vitigudino), carretera que atraviesa la localidad.

-Desde Ledesma. A través de la carretera de Espino de los Doctores que, saliendo desde el barrio de Santa Elena y, tras atravesar Espino, nos lleva directamente a Golpejas.

-Desde Vitigudino. A través de la CL-517 (Ctra. de Salamanca), carretera que atraviesa la localidad.



MUNICIPIOS LEONESES DEL MES

OTERO DE BODAS (La Carballeda)

JUNIO 2015



Otero de Bodas se sitúa en el centro-oeste del Reino de León, dentro de la comarca de La Carballeda. El municipio está formado por dos localidades: Otero de Bodas y Val de Santa María, siendo el primero la capital del municipio.



HISTORIA

Los orígenes poblacionales de Otero de Bodas se atestiguan en la Edad del Hierro, habiendo posteriormente menciones al paso de la corte visigoda por el territorio municipal en el año 456, a las razias de Almanzor y al camino de Santiago. En todo caso, el territorio municipal quedó encuadrado en la Alta Edad Media en el Reino de León, siendo repoblado por sus monarcas.

Por otro lado, hay dos leyendas que intentan explicar el nombre de la localidad. En la primera de ellas, la tradición habla de la visita de un caballero de alto rango del Siglo de Oro, que se acercó hasta Otero a conocer a su futura esposa, de origen portugués. La segunda leyenda, más popularizada, otorga el nombre del pueblo a un caballero llamado Gil Otero de Biedma, que tuvo la mala suerte de deshonrar a la dama equivocada y que, tras la afrenta, le maldijo a no encontrar placer en el amor salvo con doncella virgen y únicamente en la noche de bodas. Como el maleficio dio en cumplirse, el caballero inició una carrera por desposar a todas las doncellas de la comarca, acabando con sus vidas una tras otra. Este hecho motivó según esta leyenda que Gil Otero desposara continuamente doncellas con el objetivo de alcanzar el placer que se le había negado, acabando a continuación con la vida de las mismas para así poder desposar una nueva, lo que le valió el apodo de Otero de Bodas. Con la creación de las actuales provincias en 1833, Otero de Bodas quedó integrado en la provincia de Zamora, dentro de la Región Leonesa.



MONUMENTOS Y PARAJES DE INTERÉS

-Iglesia de Santiago. Conserva algunos elementos arquitectónicos del siglo XII, combinados con otros más tardíos de los siglos XV y XVI.

-Arquitectura tradicional. En ella la piedra y el adobe se erigen como grandes protagonistas.

-El Muelo o El Muelo de la Vieja. Se trata de un monte emblemático situado junto a Otero de Bodas y desde el cual se obtienen unas espectaculares vistas tanto de esta localidad como de la comarca. Posee la curiosidad en la época de floración de ser totalmente morado. Asimismo alberga la "huella del caballo de Santiago", marca en la piedra que la leyenda otorga a una huella del caballo del apóstol Santiago.

-Iglesia y ermita de Los Mártires de Val de Santa María. Situadas ambas en la única pedanía del municipio.



FIESTAS

Otero de Bodas celebra sus fiestas en honor a Santiago Apóstol, patrón de la localidad, cuyos festejos se realizan los días circundantes al 25 de julio. Asimismo, el 15 de mayo se celebra la festividad de San Isidro Labrador y el 31 de mayo la Fiesta de las Mozas.



CÓMO LLEGAR

Para llegar a Otero de Bodas podemos hacerlo de la siguiente manera:

-Desde Zamora/Salamanca. A Través de la N-630 (Ruta de la Plata), debiendo tomar tras Montamarta el desvío hacia Puebla de Sanabria/Orense, introduciéndonos en la carretera N-631, que nos lleva hasta Otero de Bodas. Otero está a 66 kms de Zamora y a 130 kms de Salamanca.

-Desde Benavente/León. A través de las A-52 (Autovía de las Rías Baixas), debiendo tomar el desvío hacia Camarzana de Tera, localidad donde cogeremos la carretera de Pumarejo de Tera para desembocar en la N-631, donde nos desviaremos en dirección Puebla de Sanabria, siendo Otero de Bodas la primera localidad que nos encontramos. Otero de Bodas está a 50 kms de Benavente y a 115 kms de León.

-Desde Puebla de Sanabria. A través de la A-52 dirección Benavente, debiendo desviarnos antes de Rionegro del Puente en dirección Zamora/Tábara, cogiendo la N-631 que nos lleva hasta Otero. Otero está a 45 kms de Puebla de Sanabria.

-Desde Ponferrada/Astorga. A través de la A-6 dirección Benavente tomando a la altura de La Bañeza el desvío hacia la LE-110 (ctra. Jiménez de Jamuz/Castroalbón) que nos lleva hasta Camarzana de Tera. En esta localidad hemos de coger la carretera de Pumarejo de Tera para desembocar en la N-631, donde nos desviaremos en dirección Puebla de Sanabria, siendo Otero de Bodas la primera localidad que nos encontramos. Otero está a 140 kms de Ponferrada y a 79 kms de Astorga.



CARTOGRAFÍA HISPANA

Geografía de España. División Civil
Bachillerato. Editorial SM. 1962



Fecha: 1962

Libro: Geografía de España. Bachillerato.

Autor: Editorial SM

Jasta siempre, Tía Gora

José Benito Mateos Pascual - Diplomado en Empresariales - www.en.ciudadrodrigo.com



Hai unos días, el Domingo 19 de Juliu, pocu antis de la medianoche, mos dejó, a los 110 años, la Tía Gora de Peñaparda. Güenu,

a los 110 años y mediu. Habría jechu los 111 el día 4 d'Eneru, pos jué esi mesmu día del añu 1905 cuando rinu al mundu.

110 años son muchus, muchus años. Y dan pa muchu, tantu comu pa habel estáu jasta en Francia ganandu el dineru pa pagal la cassa andi esturu viviendu los últimos 80 años, con el postigu de maera que da a la calli prencipal. Dendi que jidu los 100 años, cá rés que la Tía Gora cumplía otru más era un día un pocu más especial pa tós, pos era mucha la genti que pasaba pola su casa a felicitali esi día, una muestra más de la querencia que la genti de Peñaparda tenía a la mujel.

Peru no podemos quealmus ná más en los años que tenía, lo que jadia d'ella no sólu la mujel más vieja de Peñaparda o de Salamanca, sinu de tó'l Reinu de León y una de las más viejas d'España. La Tia Gora era una de las últimas mujeris auténticas d'El Rebollal, una de las que mejol uñían, en una mesma presona, tóas las cossas que tienin de vel con la cultura tradicional y el sentil d'un pueblu.

*P'apencipial,
la Tia Gora
era una de
las pocas
mujeris que
quéan
vestías al mó
y manera*



tradicional, con las sus vestimientas siempre negras, con la su saya, la su chambra, el su pañuelu atáu a la cabeza,... En la su cassa siempre arrendía la lumbríta andi, mientras pudo, jadia los cachuelus, los frejonis,... O esi café que, en los primeros tiempos qu'estuvimus nel lugal, mos ofrecía en una escuilla.



Tamién en lo que conocemus comu folclori tenía de vel la Tía Gora. Entoría con más de 100 años, cuando me ponía a tocal el tamboril ena puerta de cassa se ponía a bailal el ajecháu o el sorteáu. El corrú, al sel más ligieru, ya le costaba más. Y es que, lo que bien s'apriendi, tardi s'olvía. ¿Y qué podemos idil del panderu? Que tamién lo sabía tocal, bien abondu, y cá rés que lo tenía enas manus mos cantaba lo mesmu un ajecháu qu'un salteáu o un corrú. Y, cuando no lo tenía, acompañaba los sus cantigus dandu con un pucheru ena ventanina de la codina, y nusotrus la barruntabamus dendi la tahona. Unus cantarís que siempri mos alegraban la mañana. ¡Cuantu ramus a echalus de menus!

Tía Gora tamién era una de las que mejol conservaba la palra d'El Rebollal (el mó y manera que, n'El Rebollal, palramus la Lengua Leonesa, por suerti, quéa entoría mucha que palra la nuestra lengua). ¡Cómu mos gustaba il a su cassa y pasal un ratinu chalrandu con ella! Y recordandu los tiempos antiguos, de cuando esturu en Francia, del tiempu la guerra, de la genti que ya no está, de lo que sembraban los mis agüelus,... Y oyelu de primera manu, y vel cómo la Tía Gora chalraba con orgullu la nuestra palra,... Por esu, comu homenaji a la Tía Gora esta rés el escritu va ná más en la palra, la única qu'ussó ella. Quien de verdá quiera a la nuestra tierra y a la nuestra cultura, lo comprienderá.




Con la Tía
Gora se mos va
un cachinu de
la nuestra
historia, un
poquinu de la
nuestra cultura.

Peru mas que ná se mos va una persona comu no hubu otra. Pa la su familia jué madri, agüela, bisagüela, tataragüela, tía, comadri,... Pa nusotrus jué la nuestra vedina, la que mos alegraba con los sus cantarís, la que mos convidaba a una escuilla de café, la que agraecía cá vesita que le jadíás. Siempri mos quearán los güenus ratos que pasamus con ella, las sus historias, la su alegría, la su puerta abierta a tó'l mundu que quiera passal. Jué una suerti el habel podíu conocela y habela teníu de vedina.

Jasta siempri, Tía Gora.

ARTE ROMÁNICO EN EL REINO DE LEÓN

EL MONASTERIO DE SANTA MARÍA DE MORERUELA



Situado en el municipio de Granja de Moreruela, a medio camino entre Zamora y Benavente, fue edificado entre los siglos XII y XIII bajo el patrocinio de Alfonso VII de León, que entregó en 1143 a su mayordomo el conde Ponce de Cabrera un vasto territorio con epicentro en Moreruela, donde se fundó un monasterio bajo la regla de San Benito, que recuperaba la vida monástica del antiguo monasterio de Santiago de Moreruela.

Esta comunidad se convirtió en cisterciense en torno a 1160, jugando un importante papel a la hora de crear unas mejores condiciones para una nueva repoblación del sur del Reino de

León, mediante el cultivo y explotación de las tierras del conjunto monástico.

Supone uno de los principales monasterios cistercienses de toda la Península tanto por sus dimensiones como por su importancia, perdiendo su gran importancia a finales del siglo XIII y sufriendo en el XIX su abandono por la política desamortizadora del liberal Mendizábal.

El Nuesu País



Dentro del conjunto monástico, destaca la iglesia (hoy semi-derruida) construida en el siglo XII en grandes dimensiones y donde se aprecian ya elementos de transición al gótico.



Del mismo modo cabría destacar la conocida como Sala de los Monjes, así como en el exterior la cabecera de la iglesia, de una bellísima factura.



Fotografías de esta página (de arriba a abajo): 1- Columnata del ábside del altar mayor. 2- Bóveda de crucería del ábside de la capilla mayor. 3- Sala de los Monjes.

Fotografías cedidas a El Nuesu País por Turismo Reino de León.

PAÍS LEONÉS

SALAMANCA • ZAMORA • LEÓN